

František Burda, Záhradnícka 686/14, 920 41 Leopoldov

Tel. : 0917/105 600

V Leopoldove dňa 14.7. 2020

Mesto LEOPOLDOV

Hlohovecká cesta 104/2

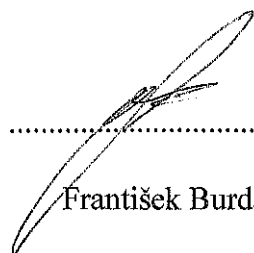
920 41 Leopoldov

Mesto Leopoldov Miestny úrad	
Dátum: 15. 07. 2020	
Číslo dokumentu: 6397/2020	Číslo opisu:
Prílohy:	Výkres: ERIS

VEC: Žiadosť o odkúpenie pozemku KN-341 (1625/3)

Dolu podpísaný František Burda trvale bytom Záhradnícka 686/14, 920 41 Leopoldov Vás žiada o odkúpenie časti pozemku KN- C parc. č. 341 (KN-E parc. č. 1625/3), ktorý je vo vlastníctve Mesta Leopoldov. Som vlastníkom pozemku KN – C parc. č. 344/4 LV3003. Časť pozemku požadujem za účelom zabezpečenia prístupu na môj pozemok KN – C 344/4, na ktorom plánujem realizovať výstavbu rodinného domu. Pozemky sú vedľa seba a spomínaný pozemok sa pravidelne vzorne starám a udržiavam ho.

Za kladné vybavenie mojej žiadosti Vám vopred ďakujem

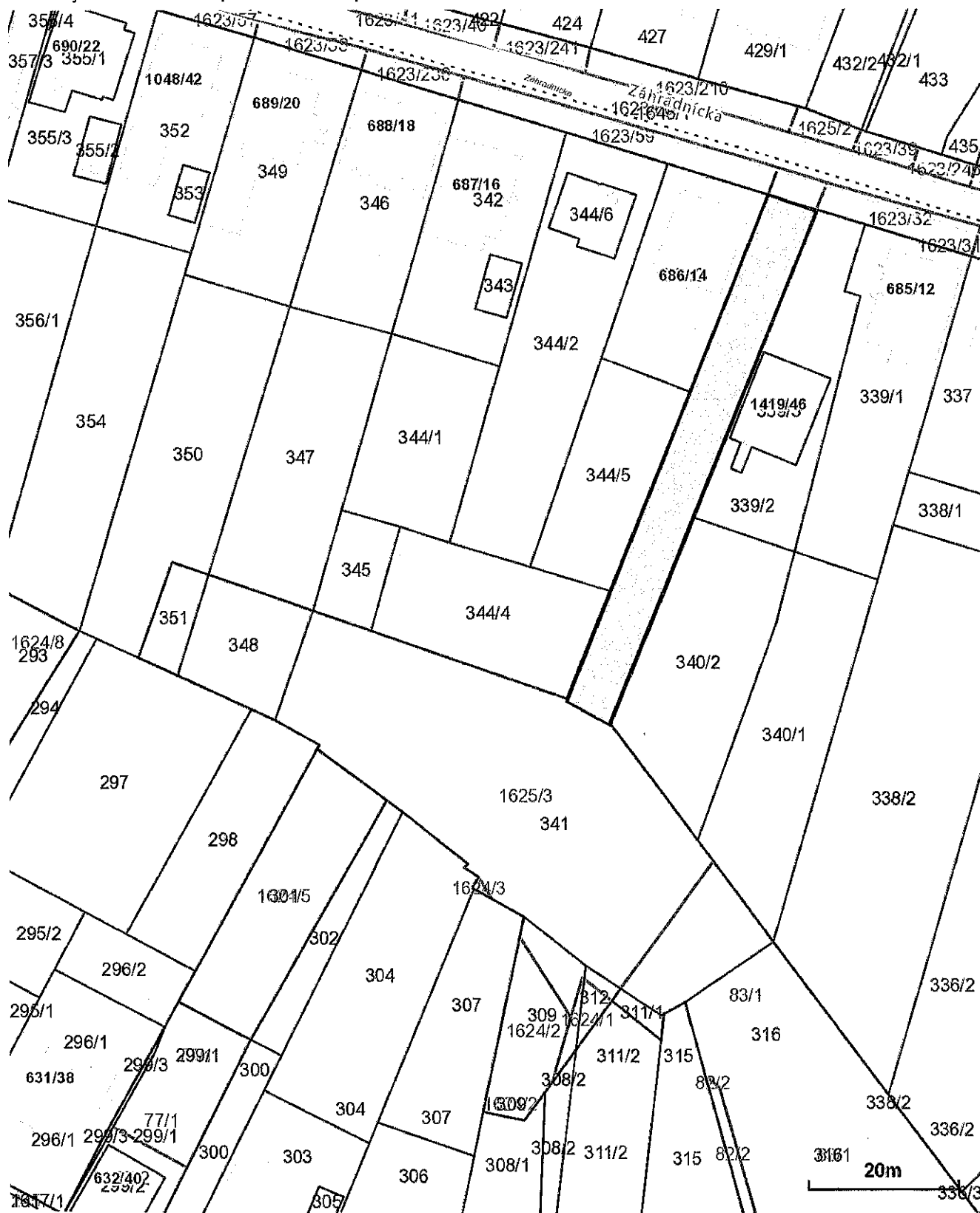

.....
František Burda

Prílohy:

1. Katastrálna mapa časti pozemku k odkúpeniu KN- C 341
2. Katastrálna mapa môjho pozemku KN- C 344/4
3. Katastrálna mapa oboch pozemkov s označeným mojím pozemkom (oranžová farba)
a časťou pozemku ktorý žiadam odkúpiť od Mesta Leopoldov

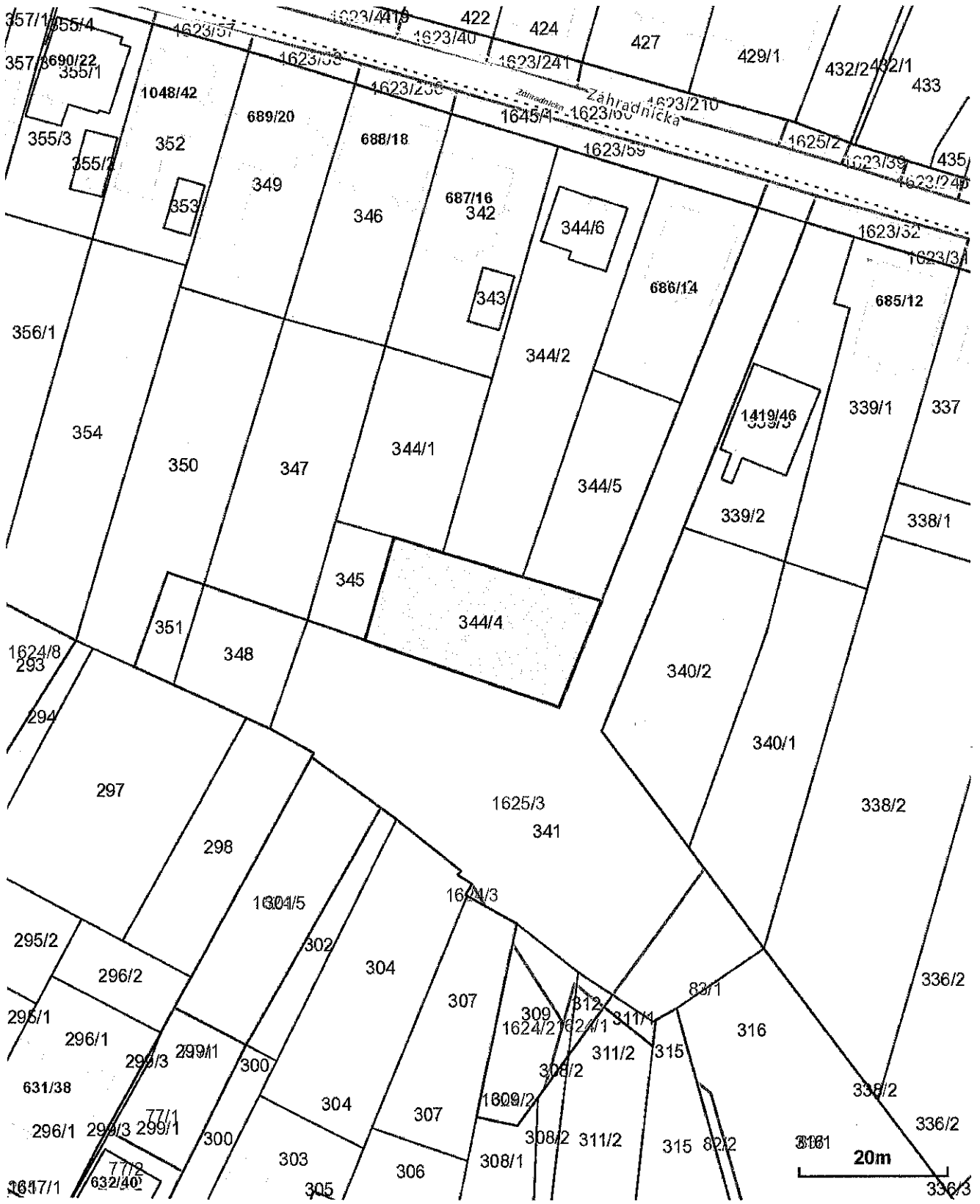
Časť pozemku k odkúpeniu KN-C 341

Trnavský > Hlohovec > Leopoldov > k.ú. Leopoldov



František Burda

Trnavský > Hlohovec > Leopoldov > k.ú. Leopoldov



Parcela registra C

Mapa
Parcela registra C

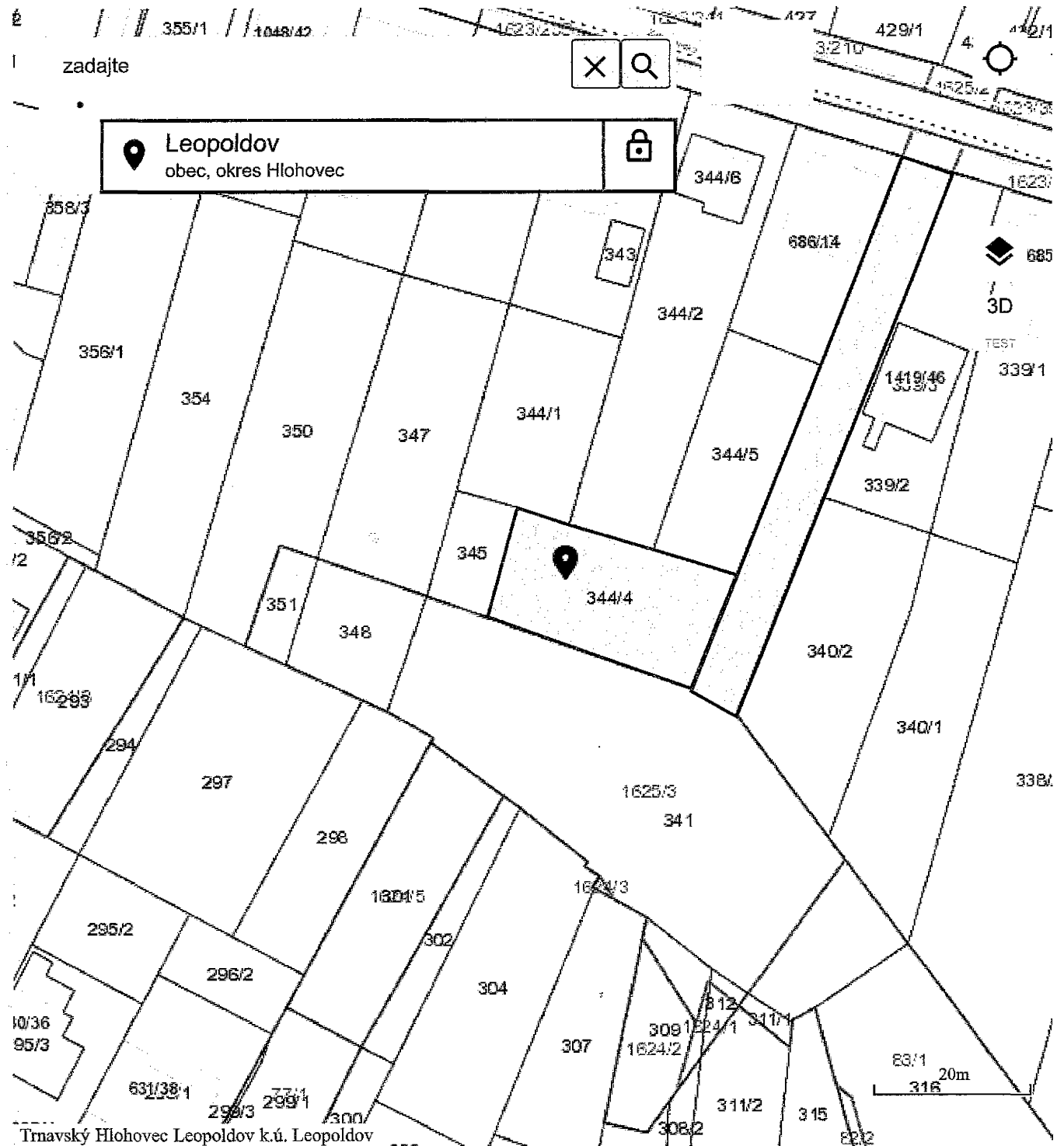
344/4

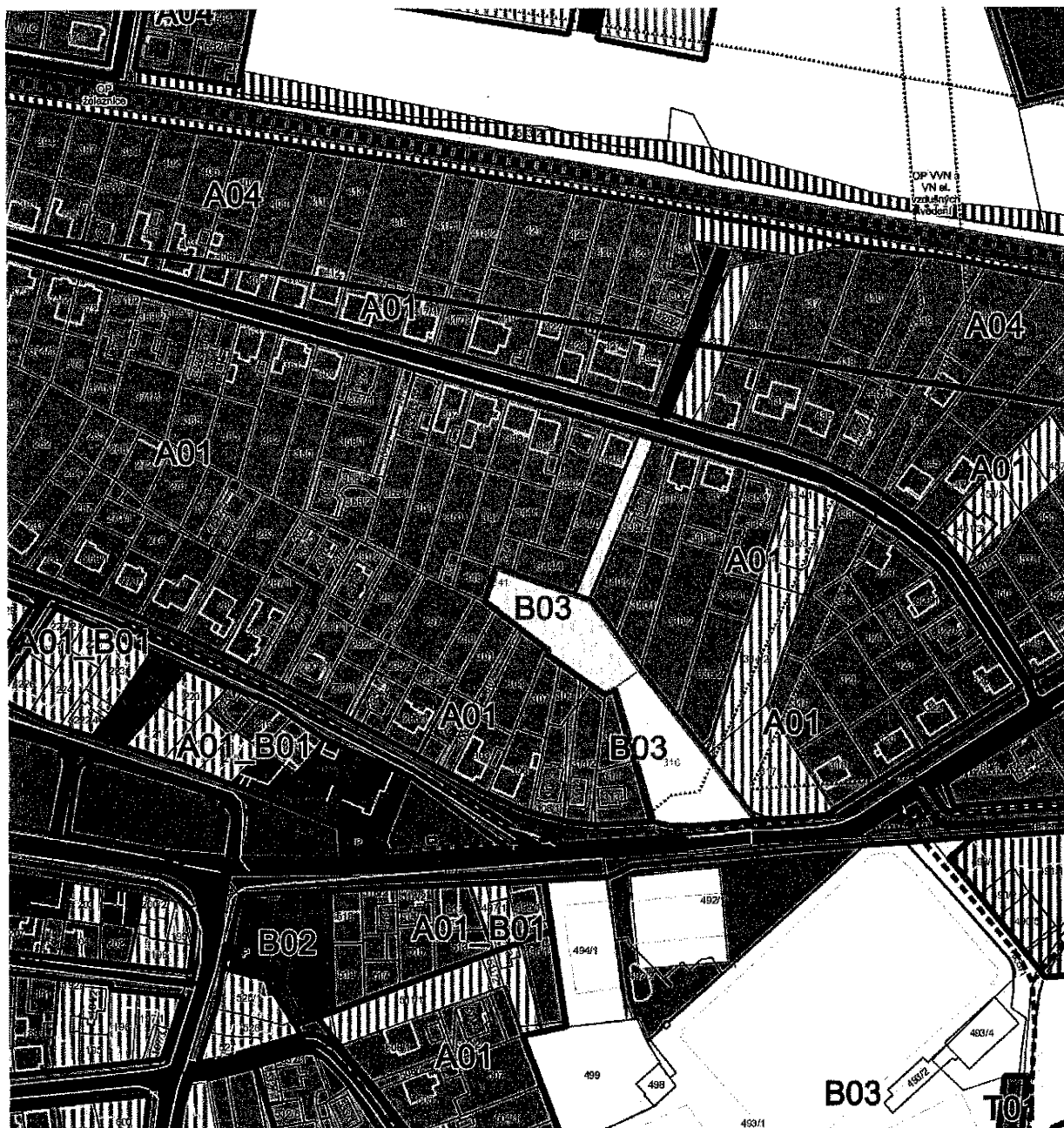
k.ú. Leopoldov (831379), obec Leopoldov

LV 3003 ÚPLNÝ

LV 3003 ČIASTOČNÝ

- 1. Burda František r. Burda, Záhradnícka 686/14, Leopoldov, PSČ 920 41, SR
Podiel: 1/1





© Mapa Slovakia Digital, s.r.o.

50 m

parcely C č. 341

katastrálne územie

Leopoldov (831379)

výmera

2047 m²

druh pozemku

Ostatná plocha

spôsob využívania pozemku

Pozemok, na ktorom sú skaly, svahy, rokliny, výmole, vysoké medze s krovím alebo kamením a iné plochy, ktoré neposkytujú trvalý úžitok

umiestnenie pozemku

Pozemok je umiestnený v zastavanom území obce

druh právneho vzťahu

neevidovaný

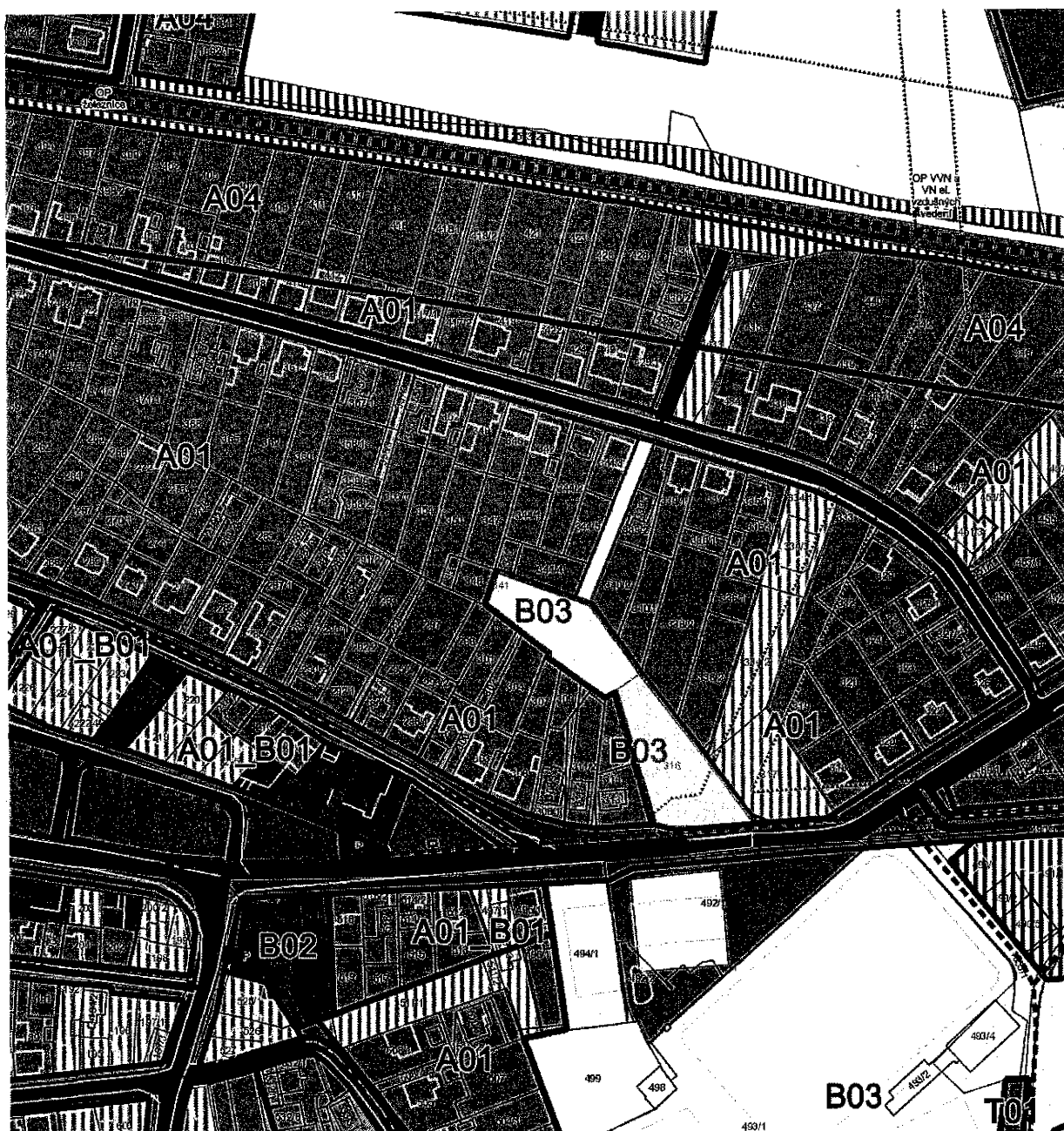
list vlastníctva

Právny vzťah k parcele C nie je evidovaný na liste vlastníctva

regulačné bloky: objekt (1)

regulácia	B03
dokument	
etapa	návrh

funkčné plochy: objekt (1)



© Mapa Slovakia Digital, s.r.o.

50 m

parcely č. 316

katastrálne územie

Leopoldov (831379)

výmera

1872 m²

druh pozemku

Zastavaná plocha a nádvorie

spôsob využívania pozemku

Pozemok, na ktorom je dvor

umiestnenie pozemku

Pozemok je umiestnený v zastavanom území obce

druh právneho vzťahu

nevidovaný

list vlastníctva

Právny vzťah k parcele C nie je evidovaný na liste vlastníctva

regulačné bloky: objekt (1)

regulácia	B03
dokument	
etapa	návrh

funkčné plochy: objekt (1)

funkcia	Plochy športových areálov a zariadení
etapa	návrh